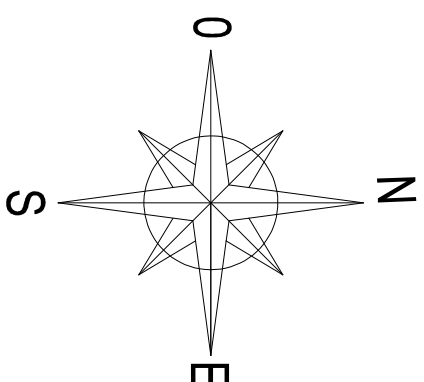
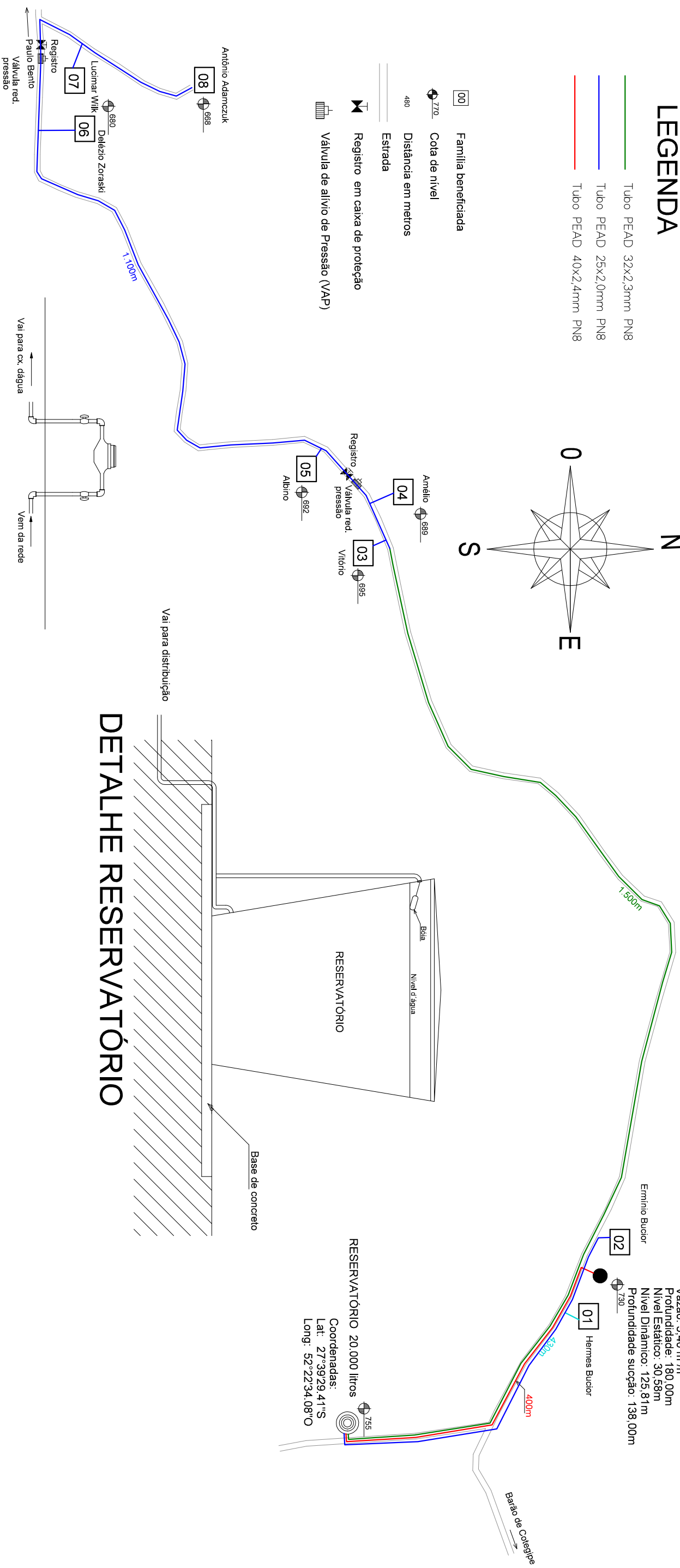


# LEGENDA

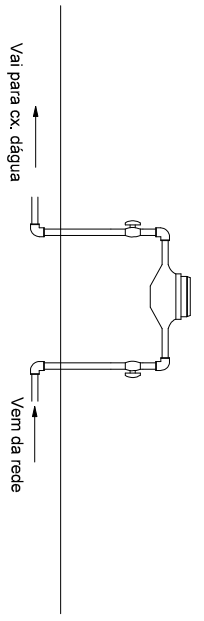
- Tubo PEAD 32x2,3mm PN8
- Tubo PEAD 25x2,0mm PN8
- Tubo PEAD 40x2,4mm PN8



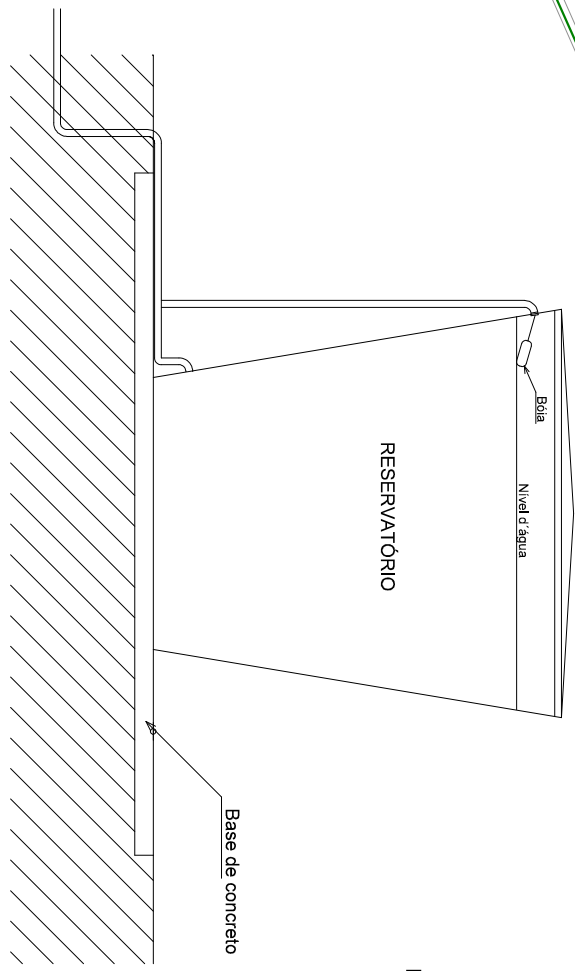
- 00 Família beneficiada
- 770 Cota de nível
- 480 Distância em metros
- Estrada
- Registro em caixa de proteção
- Válvula de alívio de Pressão (VAP)



## DETALHE DO HIDRÔMETRO

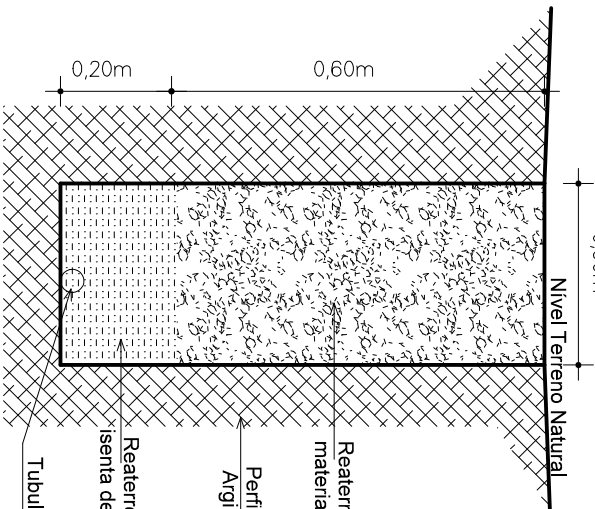


## DETALHE RESERVATÓRIO



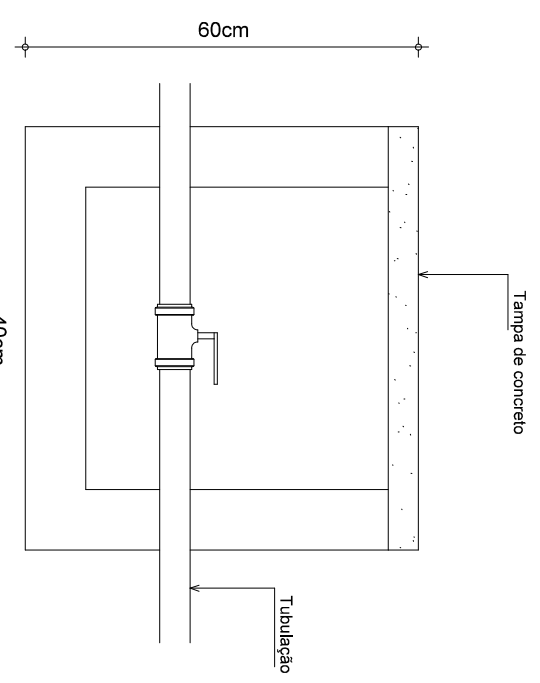
**POÇO TUBULAR PROFUNDO**  
 Vazão: 5,40 m³/h  
 Profundidade: 180,00m  
 Nível Estático: 30,58m  
 Nível Dinâmico: 125,81m  
 Profundidade sucção: 138,00m

**RESERVATÓRIO 20.000 litros**  
 Coordenadas:  
 Lat: 27°39'29,41"S  
 Long: 52°22'34,08"O



## SEÇÃO TIPO - ESCAVAÇÃO

Escala 1/75



## DETALHE CAIXAS DE PROTEÇÃO

Pref. Municipal de Barão de Cotegipe  
 Rua Pinocasi Isabela, 114 - Centro  
 Barão de Cotegipe / RS  
 CEP: 99740-000  
 54 3523 1344

Proprietário(a):  
  
**MUNICÍPIO DE BARÃO DE COTEGIPE**  
 CNPJ: 87.613.451/0001-82

Tipo do Projeto / Serviço:  
**PROJETO DE DISTRIBUIÇÃO DE ÁGUA**

Conteúdo:  
**PLANTA BAIXA E DETALHES**

Prancha:  
**01**

Data:  
 05/2022

Endereço:  
**POÇO LINHA GRAMADO - BUCIOR**

Responsável Técnico:  
  
**Luis Carlos Balestrin**  
 Eng. Civil CREA-RS 096570-D  
 Responsável Técnico

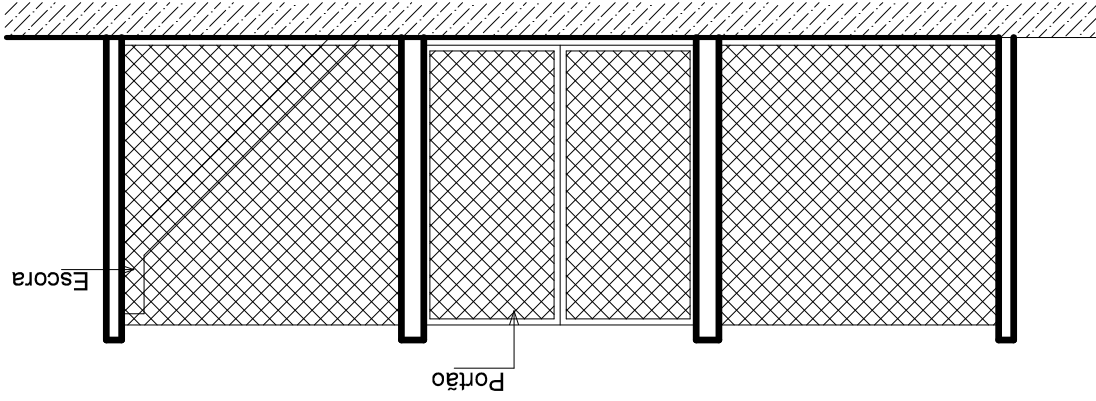
Desenho:  
 Luis

Escala:  
 INDICADA

Luis Carlos Balestrin  
Eng. Civil CREA-RS 096570-D  
Responsável Técnico


# FACHADA FRONTAL

Escala 1/75



# PLANTA BAIXA

Escala 1/75



# DETALHAMENTO CERCAMENTO POÇO